

USO PREDOMINANTE

RESID: Residencial	CASCO 1	Zonas:
AGRIC: Agrícola	CASCO 2	Conjunto Histórico
COLEC: Colectivo	ASL/PAR	Conj. Tradicional
DEPSE: Deportivo	HUERTA	Edificación Alada/Paredo
Z.V.: Zonas verdes	AGOS:	Huerto urbano
C.A.L.: Otras áreas libres	AGOS:	Edificación Adosada
Altura máxima	EQUIP:	Edificación en bloques
VIA.COM: Vía y comunicación. Exist. la Existente	PLAZAS:	Equipamientos
QU/EST: Garaje y estacionamiento	Exist.: la Existente	Espacios libres plazas-plazas
Nº de Plantas APARC.		Áreas de aparcamiento
Exist.: la Existente		

SUELO URBANO CONSOLIDADO

SR-PN NATURAL	SR-COMUN
Suelo rústico con protección natural	Suelo rústico común
SR-PC CULTURAL	SR-PI INFRAES
Suelo rústico con protección cultural	Suelo rústico con infraestructuras

SUELO RÚSTICO

SR-PC CULTURAL	SR-PI INFRAES
Suelo rústico con protección cultural	Suelo rústico con infraestructuras

LEGENDA

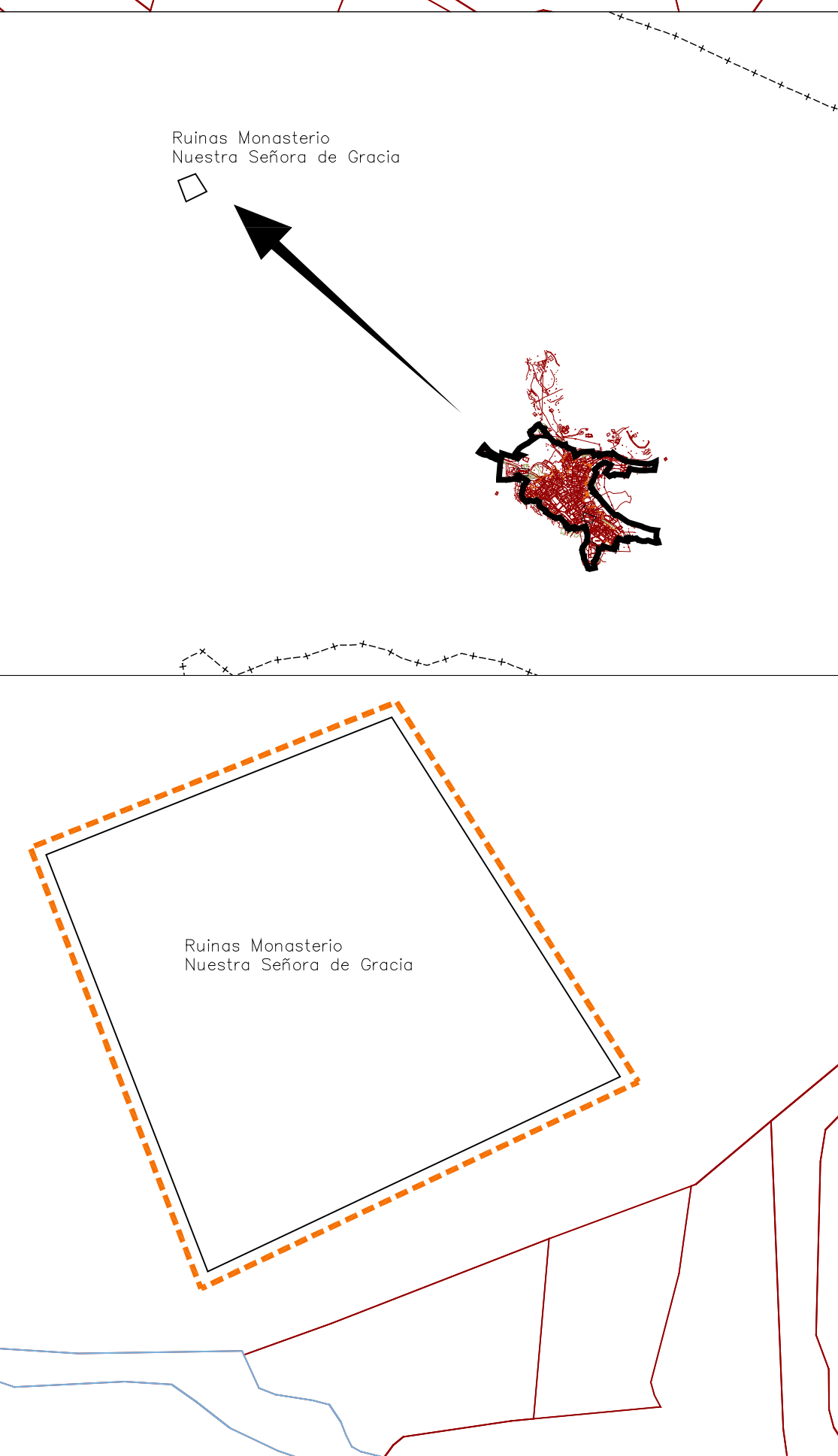
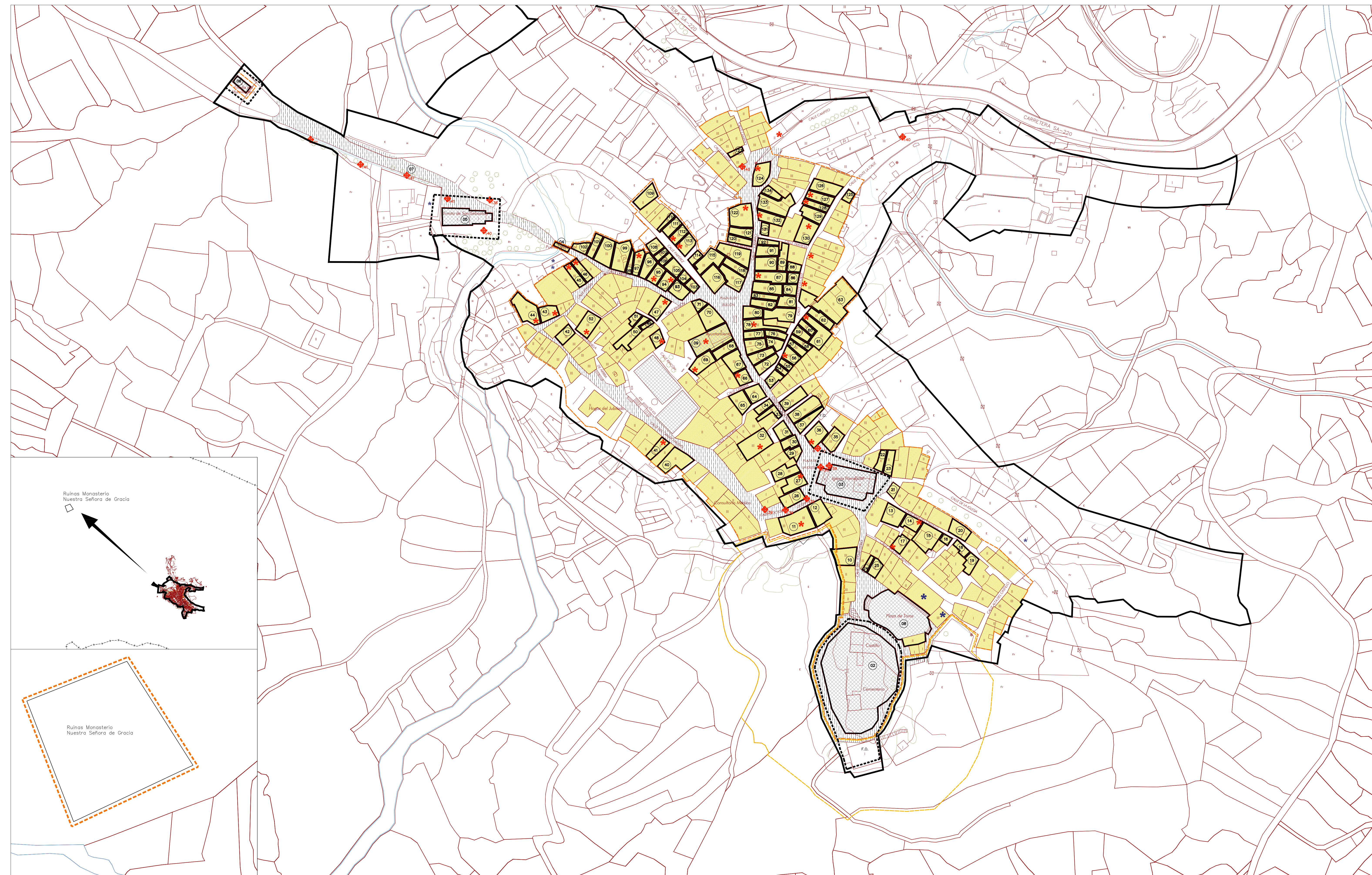
BASE EXISTENTE	EQUIPAMIENTO
PARCELARIO CATASTRAL INDICATIVO (URBANO/RÚSTICO)	PAVIMENTACIÓN ESPECIAL
LÍMITE DE SUELO URBANO	PARQUES Y JARDINES [(P) Privados]
DELIMITACIÓN DE SECTORES EN SUELO URBANO NO CONSOLIDADO	VIARIO Y COMUNICACIÓN
DELIMITACIÓN DE ACTUACIONES AISLADAS	
ALINEACIONES Y LÍMITE DE ZONAS	
LEY DE CARRETERAS (LÍMITE DE EDIFICACIÓN)	
RETRANQUEOS DE LA EDIFICACIÓN REFERIDO A LA ALINEACIÓN	
REDES Y ARRIVOS	
LEY DE AGUAS (ZONA DE POLICÍA)	
EJE DE VAL O CAMINO EXISTENTE DE FORMA CASUAL QUE TRANSE POR SE DE LA MUESTRA	
ORDENANZA CON CONDICIONES ESPECIALES	
EDIFICACIÓN FUERA DE ORDENACIÓN	

ELEMENTOS CATALOGADOS Y ESPECÍFICOS

01	NÚMERO DE FICHA DEL CATALOGO
---	LÍMITE ENTORNO DE PROTECCIÓN
---	LÍMITE CONJUNTO HISTÓRICO
---	YACIMIENTO ARQUEOLÓGICO EN SUELO URBANO



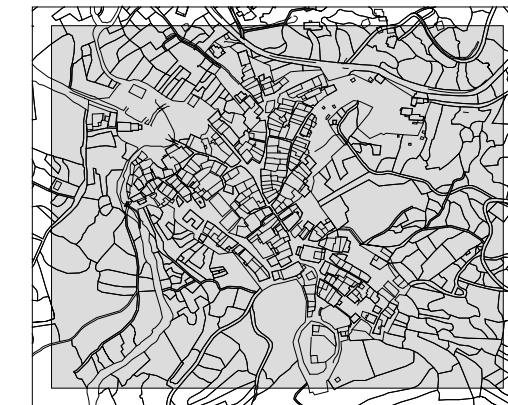
DOCUMENTO PARA APROBACIÓN PROVISIONAL
NORMAS URBANÍSTICAS MUNICIPALES DE SAN MARTÍN DEL CASTAÑAR
 SERIE: 2 HOJA: 1
PLANO DE ORDENACIÓN DE SUELO URBANO



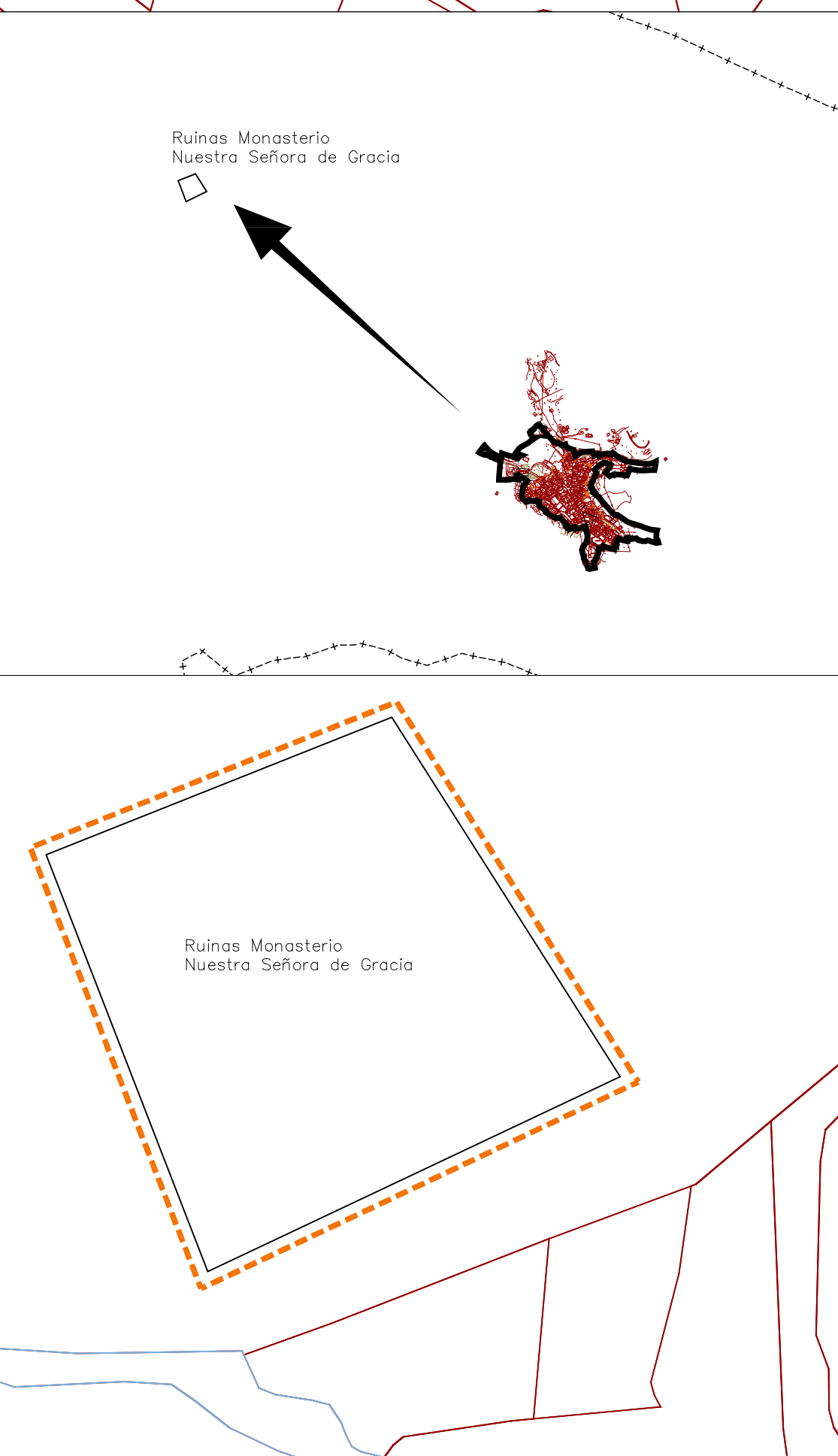
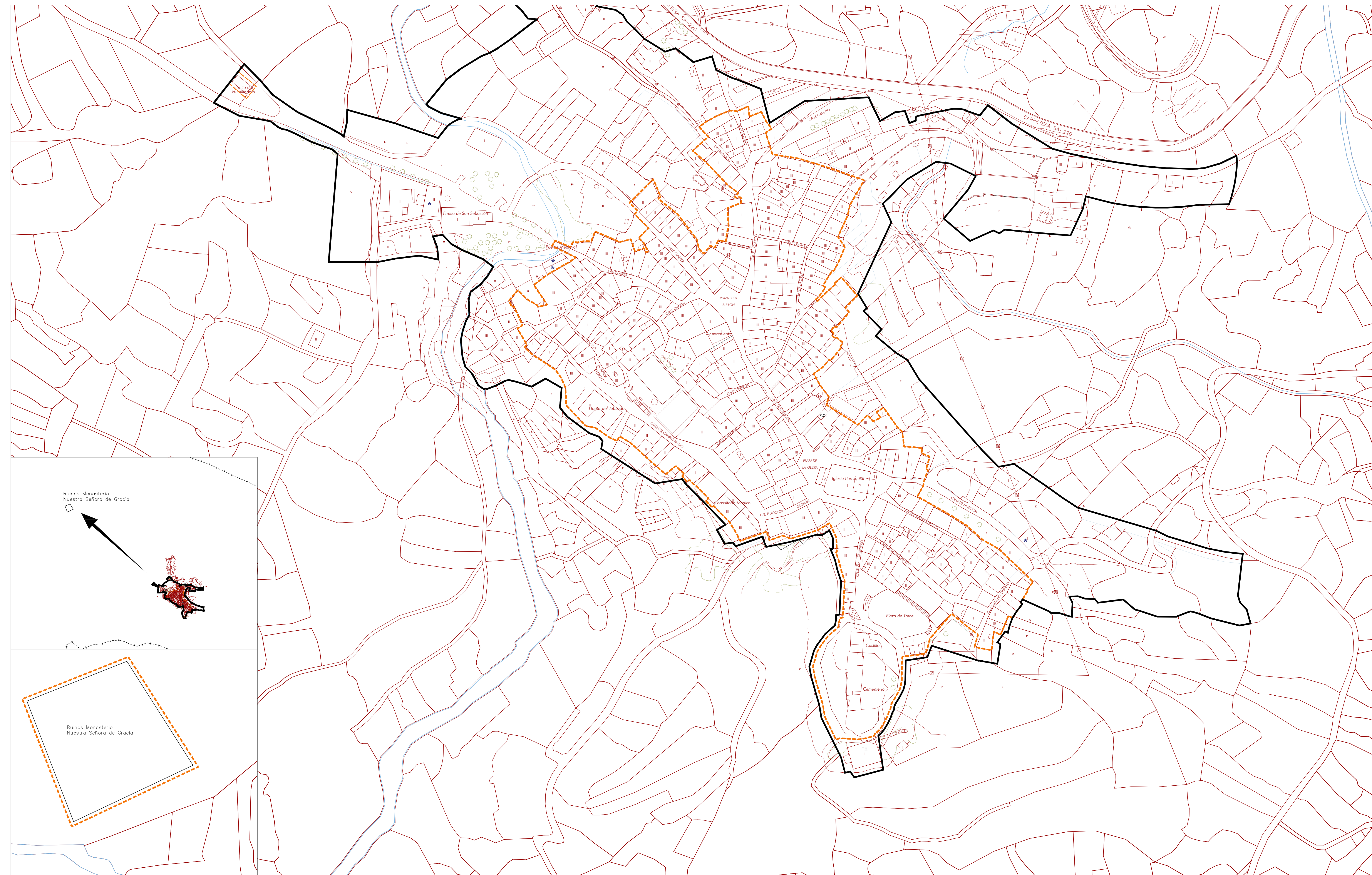
LEYENDA

	BASE EXISTENTE		PAVIMENTACIÓN ESPECIAL		ORDENANZAS DEL CONJUNTO HISTÓRICO
	PARCELARIO CATASTRAL INDICATIVO (URBANO/RÚSTICO)				CASCO 1 Y CASCO 2
	RÍOS Y ARROYOS				ORDENANZA CON CONDICIONES ESPECIALES
	CONJUNTO HISTÓRICO				
	ENTORNO DE PROTECCIÓN DEL CASTILLO				
	LÍMITE SUELO URBANO				

	EDIFICIO CATALOGADO		YACIMIENTO ARQUEOLÓGICO EN SUELO URBANO
	NÚMERO DE FICHA DEL CATALOGO		ESCUDOS, DITELES Y EMBLEMAS (se corresponde con fichas 137 y 138)
	ELEMENTOS SINGULARES (se corresponde con fichas 135, 136, 139, 140 y 141)		



DOCUMENTO PARA APROBACIÓN PROVISIONAL
NORMAS URBANÍSTICAS MUNICIPALES DE SAN MARTÍN DEL CASTAÑAR
 SERIE: 2 HOJA: 2
 PLANO DE CATÁLOGO



- LEYENDA
- BASE EXISTENTE
 - PARCELARIO CATASTRAL INDICATIVO (URBANO/RÍSTICO)
 - RÍOS Y ARROYOS
 - CONJUNTO HISTÓRICO
 - LÍMITE SUELO URBANO



DOCUMENTO PARA APROBACIÓN PROVISIONAL Junio 2011
NORMAS URBANÍSTICAS MUNICIPALES DE SAN MARTÍN DEL CASTAÑAR
 SERIE: 2 HOJA: 3
 PLANO DE LÍMITE DEL CONJUNTO HISTÓRICO



AYUNTAMIENTO DE
SAN MARTÍN
DEL CASTAÑAR

Equipo redactor:
urbuplan

